



Für eine Stärkung zwischendurch oder für einen zünftigen Abschluss Ihrer Langlauftour bietet sich die Einkehr in einer der nachstehend genannten Gaststätten an:

- Pfaben:** Berggasthof „Zrenner“,
Hotel „Steinwaldhaus“
- Harlachberg:** Landgasthof „Rosenberger“
- Friedenfels:** „Schlossschänke Friedenfels“
- Hohenhard:** „Marktredwitzer Haus“
- Fuchsmühl:** Gasthof „Hackelstein“
- Herzogöd:** „Heidi's Kaffeestüberl“
- Pechbrunn:** Landgasthof „Obst“
- Wiesau:** Gaststätte „Sportzentrum“

Und um an Werktagen nicht vor verschlossenen Türen zu stehen, erkundigen Sie sich bitte vor Beginn Ihrer Loipentour über die aktuellen Öffnungszeiten bzw. Ruhetage der in Frage kommenden Gaststätten. Nähere Angaben zu den Gastronomiebetrieben finden Sie auf den Informationstafeln an den Parkplätzen, bzw. Loipeneinstiegsstellen.



Sollten Sie eine Übernachtungsmöglichkeit für einen mehrtägigen Aufenthalt oder auch nur für ein Wochenende suchen, werden Sie sicher im Internetangebot der **Steinwald-Allianz** unter www.steinwald-urlaub.de fündig.

Natürlich beraten Sie die Steinwald-Allianz (Tel.: 09682/1822190) und die örtlichen Tourist-Infos gerne auch individuell.

WO SIE UNS FINDEN



Impressum

Zweckgemeinschaft "Steinwaldloipe"


Erbendorf - Friedenfels - Fuchsmühl - Pechbrunn - Pullenreuth - Waldershof - Wiesau - Naturpark Steinwald - Bay. Staatsforsten - Güterverwaltung Friedenfels - Stadt Augsburg (Forst)

Geschäftsstelle:
Gemeindeverwaltung Fuchsmühl
Rathausstr. 14
95689 Fuchsmühl
Tel. 09634 / 92090

Weitere Informationen:
Service-Telefon: 0180 / 57 83 496
www.fuchsmuehl.de

Bildernachweis: Fotolia, Robert Mertl

Gestaltung/Layout: arttension.com



Steinwald

im Winter erleben!

Den Steinwald mit seiner romantisch verschneiten Winterlandschaft erleben kann man am besten, wenn man sich die Langlaufski anschnallt und in die Loipe steigt. Egal, ob als sportlich Ambitionierter oder als stiller Genießer, ob im klassischen Stil oder im Skating, auf den rund 50 km gespurten Loipen findet jeder etwas für sich. Wo Sie in die Loipe einsteigen können und entsprechende Parkmöglichkeiten vorfinden und welche Schwierigkeitsgrade Sie jeweils erwarten entnehmen Sie bitte der nachfolgenden Beschreibung:

Wie Sie am besten zu den Einstiegstellen gelangen, ist in der nebenstehenden Karte abgebildet.

E Einstiegstelle mit Parkmöglichkeit

"Steinwaldloipen" in verschiedenen Schwierigkeitsgraden.

- leicht
- mittel
- A** Saubadloipe (Rundkurs) 5 km; Pfaben bis Waldhaus 3 km
- B** Skihauptwanderweg (SHW); Pfaben bis Marktredwitzer Haus 9 km
- C** Zubringerloipe bis SHW B; Friedenfels (Ort) bis Bärnhöhe 7 km; Bärnhöhe bis SHW B 3 km
- D** Zubringerloipe bis SHW B; Harlachberg bis SHW B 2 km
- E** Skihauptwanderweg (SHW); Marktredwitzer Haus bis Herzogöd 4 km
- F** Hackelsteinloipe (Rundkurs) 6 km; Hackelstein/Kapelle bis SHW E 4 km; Fuchsmühl/Forsthaus bis SHW E 4 km
- G** Skihauptwanderweg (SHW); Herzogöd bis Teichelberg 9 km
- H** Teichelbergloipe (Rundkurs) 6 km; Pechbrunn bis SHW G 3 km

Ü Übungsloipe

mit Beleuchtung


- Pfaben: Rundkurs im Ort, Classic / Skating 1,5 km
- Friedenfels: Rundkurs im Ort, Classic / Skating 1,2 km
- Wiesau: Rundkurs im Ort, Classic 400 m

ohne Beleuchtung


- Herzogöd: Rundkurs am Ort, Classic / Skating 1,5 km

Hier sind auch die Einrichtungen der Bergwacht verzeichnet, auf die Sie im Notfall zurückgreifen können.

 Bergwachthütte

 Rettungsbox für Erste Hilfe

Zur Abfrage des Loipenzustandsberichtes ist eine Servicenummer eingerichtet.

 **0180 57 83 469**. Nähere Auskünfte: Nordic-Sport-Center Meister in Pfaben – Tel. 09682/93 31 33 – www.meister-sport.de oder www.fuchsmuehl.de

Alarmierung im Notfall:
110 oder 0961/19 222

